


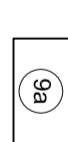





- LEGENDA**
-  Rete idrica minore (D.G.R. 01/08/2003 n. 7139/0)
 -  Fascia di rispetto del reticolo idrico minore (D.G.R. 01/08/2003 n. 7139/0)
 -  Area di vulnerabilità idraulica
 -  Numerazioni scati d'acqua (ex Realzione)
 -  Confine comunale

COMUNE DI ALBIOLO

Provincia di Como

Individuazione del reticolo idrico ai sensi della
D.G.R. n. 7139/0 del 01/08/2003

TAVOLA U			
Int.	Classe	Regione	Comune
A	05/20/11	AC	AMI AC
B			
C			
D			
Scale:			Int.
1:5000			

Carta del reticolo idrico

AREA Studi Ambientali
 Via D'Azeglio, 27
 22020 Albino (CO)
 Tel. 031 966111
 email: studi@studiambientali.it
 Doc. Massimo Cavallotti